

INFORME DE MONITOREO DE MEDIOS*

Fecha: 23/03/2024

Semananº12

Coordinación de Vigilancia Epidemiológica

*Vigilancia basada en eventos de interés epidemiológico mediante el monitoreo de medios abiertos de comunicación locales y nacionales.

Reporte de eventos:

Amenaza	Tema	Medio	Fecha	Resumen	Liga	Prioridad	Verificación
Contaminación	Accidentes en la México-Cuernavaca	El Sol de Cuernavaca	23 marzo 2024	Tráfico intenso se registra en la autopista México-Cuernavaca este fin de semana de inicio de vacaciones de Semana Santa , debido a hechos delictivos. Principalmente en el Paso Exprés, Burgos y Distribuidor Vial Palmira; un incendio de pastizal a borde de carretera, pero también por el inicio de las festividades en Ocotepéc ; específicamente el cierre de la calle principal por la Feria de Ramos.	https://www.elsoldecuernavaca.com.mx/local/trafico-cuernavaca-accidentes-en-la-mexico-cuernavaca-hechos-delictivos-y-semana-santa-en-ocotepec-11644127.html	Bajo	Ratificado
Social	3 menores muertos en río Amacuzac	El Sol de Cuernavaca	23 marzo 2024	Durante la tarde del 23 de marzo se reportó la muerte de tres menores de edad , quienes presuntamente se ahogaron luego de meterse a nadar en el río Amacuzac , que se ubica en la zona sur poniente de Morelos.	https://www.elsoldecuernavaca.com.mx/policiaca/menores-de-edad-mueren-ahogados-en-el-rio-amacuzac-de-morelos-11646560.html	Bajo	Ratificado
Sismos	Instalan alerta sísmica en Tejalpa	Diario de Morelos	22 marzo 2024	El Gobierno de Jiutepec informó sobre la instalación de una alarma sísmica en el primer cuadro del pueblo de Tejalpa; el equipo fue donado por la asociación civil "Mano a mano por ti".	https://www.launion.com.mx/morelos/avances/noticias/246939-instalan-alarma-sismica-en-tejalpa.html	Bajo	Ratificado



<http://ssm.gob.mx>



Servicios de Salud Morelos



@MorelosSalud

Callejón Borda N°3 Col. Centro C.P. 62000
Teléfono (777) 312 62 31 / 314 33 36 ext. 222

**Calle Gómez Azcárate No. 205, Col. Lomas de la Selva
C.P. 62270, Cuernavaca, Morelos. Tel.: 777 102 25 56**

INFORME DE RIESGOS METEOROLOGICOS

Fecha: 23/03/2024

Semana N°12

Coordinación de Vigilancia Epidemiológica

Fuente: Servicio Meteorológico Nacional de México, CONAGUA. <https://proteccioncivil.morelos.gob.mx/>

ESTE DÍA SE FORMARÁ LA OCTAVA TORMENTA INVERNAL, SOBRE EL NOROESTE DE MÉXICO

Este día, el **frente frío No. 42** se asociará con una **vaguada polar** y con las **corrientes en chorro polar y subtropical**, condiciones que darán origen a la **Octava tormenta invernal** sobre el noroeste de México, ocasionando lluvias puntuales muy fuertes en Baja California, lluvias puntuales fuertes en Sonora y Chihuahua, chubascos en Sinaloa y lluvias aisladas en Baja California Sur y Durango; marcado descenso de temperatura sobre el noroeste y norte del país, con **posible caída de nieve o aguanieve** en sierras de Baja California, Sonora y Chihuahua, extendiéndose a las zonas montañosas de Durango y norte de Sinaloa durante la madrugada del lunes. Además, se prevén rachas de viento de 90 a 110 km/h en Chihuahua y Durango, y de 80 a 100 km/h en Baja California y Sonora. Durante su desplazamiento sobre el norte de la República Mexicana, el **frente frío No. 42** interactuará con una **línea seca** sobre Coahuila y originará rachas fuertes de viento, lluvias aisladas con descargas eléctricas y posibles **torbellinos o tornados** en el norte de dicho estado. También se pronostica oleaje de 2 a 4 metros de altura en la costa occidental de Baja California y de 1 a 3 metros en la costa occidental de Baja California Sur. Finalmente, continuará el ambiente caluroso a muy caluroso en la mayor parte del territorio nacional, con temperaturas que podrían superar los 40 °C en zonas de Jalisco (costa), Colima, Michoacán, Guerrero, Morelos (sur), Veracruz (sur), Oaxaca, Chiapas, Tabasco, Campeche y Yucatán, así como baja probabilidad de lluvia sobre el noreste, occidente, centro, oriente y sur de la República Mexicana.

Las lluvias fuertes podrían incrementar los niveles de ríos y arroyos, así como generar encharcamientos, inundaciones y deslaves.

Vientos con rachas de 40 a 60 km/h y posibles tolvaneras:


Estado de México, Ciudad de México, **Morelos**, Oaxaca y Chiapas.

Temperaturas Máximas de 40-45°C:

Morelos (sur), Guerrero, Oaxaca.

Temperaturas Máximas de 40-45 °C:

Cielo medio nublado a nublado durante el día con lluvias fuertes en Puebla, chubascos en Hidalgo y lluvias aisladas en zonas de Querétaro. Además de bancos de niebla en sierras de Hidalgo y Puebla. Cielo despejado a medio nublado y sin lluvia en el resto de la región. Ambiente fresco por la mañana y cálido a caluroso por la tarde, además de **muy caluroso en Morelos**. Viento del oeste y suroeste de 15 a 30 km/h con rachas de 40 a 60 km/h y posibles **tolvaneras** en la región.



Recomendaciones de Protección Civil

TEMPERATURAS ALTAS:

- Extremar precaución ante temperaturas altas, dar especial atención a **personas enfermas y de la tercera edad, niños e indigentes**.
- Mantenerse fresco e hidratado, tomar **abundantes líquidos**.
- No exponerse por **tiempos prolongados a los rayos solares** para evitar insolación y golpes de calor.
- Utilizar **ropa y calzado ligero para esta temporada**, de preferencia en colores claros, para evitar que aumente la temperatura corporal e incluso se presente un "golpe de calor".
- **Mantener informada a la población.**

Nivel de riesgo alto

Existe riesgo meteorológico para la población en general, sobre todo en localizaciones de alta vulnerabilidad, por ejemplo, zonas BAJAS de Morelos con mayor exposición a ALTAS temperaturas.



<http://ssm.gob.mx>



Servicios de Salud Morelos



@MorelosSalud

Callejón Borda N°3 Col. Centro C.P. 62000
Teléfono (777) 312 62 31 / 314 33 36 ext. 222

**Calle Gómez Azcárate No. 205, Col. Lomas de la Selva
C.P. 62270, Cuernavaca, Morelos. Tel.: 777 102 25 56**

INFORME DE MONITOREO VOLCÁNICO Y SISMOLÓGICO


Fecha: 23/03/2024

Semanan°12

Coordinación de Vigilancia Epidemiológica

Fuente: Servicio Sismológico Nacional, UNAM. / Centro nacional de Prevención de Desastres (CENAPRED)-SEGOB, SENEAM-SCT y NOAA.

En las últimas 24 horas, mediante los sistemas de **monitoreo del volcán Popocatepetl**, se detectaron **69 exhalaciones**, acompañadas de vapor de agua, gases volcánicos y ligeras cantidades de ceniza. Adicionalmente se identificaron **627 minutos de tremor** de alta frecuencia de muy baja a baja amplitud. Durante la mañana y **al momento de este reporte se observa una emisión continua de vapor de agua y gases volcánicos, con dirección noreste (NE).**


NIVEL DE ALERTA		AMARILLO-FASE 2	RECOMENDACIONES PARA LA FASE AMARILLO FASE 2
	<p>El volcán presenta incremento en su actividad, con explosiones esporádicas:</p> <ul style="list-style-type: none"> Pluma continúa de vapor de agua y gas. Caída de ceniza leves a moderadas en poblaciones cercanas. Lanzamiento de fragmentos incandescentes y posibilidad de flujos piroclásticos de corto alcance asociado a las explosiones. Crecimiento y destrucción de domos de lava. Flujos de lodo o escombros de corto alcance. 		<ol style="list-style-type: none"> Continuar con el radio de seguridad de 12 km, por lo que la permanencia en esa área no está permitida. Controlar el tránsito entre Santiago Xalitzintla y San Pedro Nexapa, vía Paso de Cortés. A las autoridades de Protección Civil, mantener sus procedimientos preventivos, de acuerdo con sus planes operativos. A la población se le recomienda eleva la atención a los avisos de las autoridades de su localidad y se exhorta a no acercarse al volcán, y mucho menos al cráter. Mantenerse fuera de cañadas ante posibles flujos de lodo, principalmente en temporada de lluvias.

PRONOSTICO DE CAIDA DE CENIZA

En caso de una exhalación de ceniza volcánica, el pronóstico de trayectoria hacia el este, cambiando al este-noreste (simulando exhalación cada hora en las próximas 6 horas), a su paso por la zona oeste, centro y este del estado de Puebla; zona centro del estado de Veracruz y sobre el Golfo de México, para las **primeras 12 horas de pronóstico** (de las 09:00 a las 21:00 hora local). Posteriormente, para las **últimas 12 horas de pronóstico** (de las 21:00 a las 09:00 hora local del día siguiente), las trayectorias continuarán sobre la zona centro del estado de Veracruz y el Golfo de México. Dichas trayectorias pronostican la dirección principal de emisiones de la pluma de gas, vapor de agua y/o cenizas volcánicas, procedentes del Volcán Popocatepetl.

SIN PRONOSTICO DE CAIDA DE CENIZA PARA EL ESTADO



SISMOS	<p>Se registró sismo de magnitud de 3.9 grados Richter, a las 04:48:29 hrs con localización del epicentro a 16 km al sur de Atoyac de Álvarez, Guerrero</p> <p>NO PERCIBIDO EN EL ESTADO DE MORELOS.</p>	
	<p>REPORTE DE DAÑOS A LA POBLACION</p> <p>PROTECCIÓN CIVIL</p> <p>Sin reporte de daños a la población ni a la infraestructura en salud.</p>	



<http://ssm.gob.mx>



Servicios de Salud Morelos



@MorelosSalud

Callejón Borda N°3 Col. Centro C.P. 62000
Teléfono (777) 312 62 31 / 314 33 36 ext. 222

**Calle Gómez Azcárate No. 205, Col. Lomas de la Selva
C.P. 62270, Cuernavaca, Morelos. Tel.: 777 102 25 56**

INFORME DE MONITOREO DE TEMPERATURAS Y CALIDAD DEL AIRE

Fecha: 23/03/2024

Semana N°12

Coordinación de Vigilancia Epidemiológica

Fuente: Comisión Estatal de Agua (CEAGUA)

PRONOSTICO DE TEMPERATURAS POR MUNICIPIO

Municipio	Min.	Max.	Municipio	Min.	Max.
Amacuzac	15°	39°	Tepalcingo	15°	35°
Cuautla	16°	35°	Ayala	15°	36°
Jiutepec	16°	36°	Huitzilac	07°	25°
Temixco	16°	36°	Tepoztlán	14°	35°
Tlaltizapan	15°	37°	Zacualpan	14°	31°
Axochiapan	15°	38°	Tlalquitenango	14°	41°
Cuernavaca	14°	35°	Puente de Ixtla	14°	40°
Jojutla	16°	40°			

TEMPERATURAS MÁXIMAS Y MÍNIMAS, ULTIMAS 24 HRS

Mínimas

Huitzilac	07° 25°
Tetela del Volcán	13° 27°
Totolapan	12° 29°
Ocuituco	14° 29°

Máximas

Tlalquitenango	14° 41°
Jojutla	16° 40°
Axochiapan	15° 38°
Zacatepec	18° 38°

CALIDAD DEL AIRE

ÍNDICE AIRE Y SALUD

NIVEL DE RIESGO ASOCIADO

RECOMENDACIONES

GRUPOS SENSIBLES

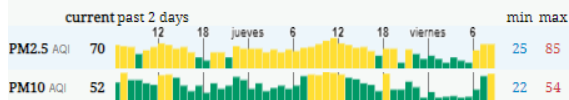
PARA TODA LA POBLACIÓN

Estación de Monitoreo Cuernavaca Centro, Morelos

70

Moderado

Updated on Friday 10:00
temperature: 23°C



Moderado

Las personas sensibles pueden experimentar síntomas respiratorios (asmáticos), posible agravamiento de enfermedad pulmonar y cardiaca en personas con enfermedad cardiopulmonar y adultos mayores.

Considera reducir las actividades físicas vigorosas al aire libre.

Disfruta las actividades al aire libre.



<http://ssm.gob.mx>



Servicios de Salud Morelos



@MorelosSalud

Callejón Borda N°3 Col. Centro C.P. 62000
Teléfono (777) 312 62 31 / 314 33 36 ext. 222

Calle Gómez Azcárate No. 205, Col. Lomas de la Selva
C.P. 62270, Cuernavaca, Morelos. Tel.: 777 102 25 56

INFORME DE MONITOREO EPIDEMIOLÓGICO

Fecha: 23/03/2024

Semanan°12

Coordinación de Vigilancia Epidemiológica

Fuente: Jurisdicciones Sanitarias del estado de Morelos.

JURISDICCION SANITARIA I:

- AL MOMENTO DE ESTE REPORTE LA UIES ESTATAL NO HA RECIBIDO INFORME DE EVENTOS EXTRAORDINARIOS DE NOTIFICACION INMEDIATA POR PARTE DE LA JURISDICCION SANITARIA.
- AL MOMENTO DE ESTE REPORTE NO SE HAN IDENTIFICADO CASOS DE TEMPERATURAS NATURALES EXTREMAS NOTIFICADAS POR LA SUNIDADES MEDICAS NI JURISDICCIONES SANITARIAS.

JURISDICCION SANITARIA II:

- AL MOMENTO DE ESTE REPORTE LA UIES ESTATAL NO HA RECIBIDO INFORME DE EVENTOS EXTRAORDINARIOS DE NOTIFICACION INMEDIATA POR PARTE DE LA JURISDICCION SANITARIA.
- AL MOMENTO DE ESTE REPORTE NO SE HAN IDENTIFICADO CASOS DE TEMPERATURAS NATURALES EXTREMAS NOTIFICADAS POR LA SUNIDADES MEDICAS NI JURISDICCIONES SANITARIAS.

JURISDICCION SANITARIA III:

- AL MOMENTO DE ESTE REPORTE LA UIES ESTATAL NO HA RECIBIDO INFORME DE EVENTOS EXTRAORDINARIOS DE NOTIFICACION INMEDIATA POR PARTE DE LA JURISDICCION SANITARIA.
- AL MOMENTO DE ESTE REPORTE NO SE HAN IDENTIFICADO CASOS DE TEMPERATURAS NATURALES EXTREMAS NOTIFICADAS POR LA SUNIDADES MEDICAS NI JURISDICCIONES SANITARIAS.



<http://ssm.gob.mx>



Servicios de Salud Morelos



@MorelosSalud

Callejón Borda N°3 Col. Centro C.P. 62000
Teléfono (777) 312 62 31 / 314 33 36 ext. 222

Calle Gómez Azcárate No. 205, Col. Lomas de la Selva
C.P. 62270, Cuernavaca, Morelos. Tel.: 777 102 25 56